



RESUMEN GENERAL - RÉSUMÉ GÉNÉRAL - GENERAL RESUMEN

Etapa / Étape / Stage	Fecha Date	Recorrido / Parcours / Route		Km.	Control de Firmas / Signature	Llamada Corredores / Appel des coureurs / Riders roll- call	Salida Neutralizada / Départ Fictif / Neutralised Start	Salida Real / Départ réel / Real Start	Llegada/A rrivée/Fini sh (aprox.)
1°	18-01-16	El Durazno - El Durazno	CRE/ CME/ TTT	21	15.07 a 16.07	16.10		16.12	18.15
2°	19-01-16	San Luis - Villa Mercedes	Línea/ Ligne/ Line	181,9	12.35 a 13.35	13.37	13.40	13.43	18.15
3°	20-01-16	El Potrero de los Funes - La Punta - El Cabildo	Línea/ Ligne/ Line	131	13.52 a 14.52	14.54	14.57	14.59	18.15
4°	21-01-16	San Luis - Cerro del Amago	Línea/ Ligne/ Line	140	13.40 a 14.40	14.43	14.46	14.51	18.15
5°	22-01-16	Renca - Juana Koslay	Línea/ Ligne/ Line	168,7	13.20 a 14.20	14.21	14.24	14.26	18.15
6°	23-01-16	La Toma - Merlo - Filo Sierras Comechingones	Línea/ Ligne/ Line	159,5	12.39 a 13.39	13.41	13.44	13.50	18.15
7°	24-01-16	San Luis – San Luis	Línea/ Ligne/ Line	119,6	13.16 a 14.16	14.18		14.21	17.00

1ª ETAPA - CRE EL DURAZNO - EL DURAZNO 21 KMS

**FECHA:** **Lunes 18 de enero de 2016**  
**CONCENTRACION Y FIRMA / RASSEMBLEMENT DE DÉPART ET SIGNATURE / ASSEMBLY POINT AND SIGNATURE::** De **15.07** a **16.07** horas  
 El Durazno, ruta 9 junto a la fuente  
**LLAMADA CORREDORES / APPEL DES COUREURS / RIDERS ROLL-CALL:** **16.10** horas  
**SALIDA NEUTRALIZADA / DÉPART FICTIF / NEUTRALISED START:** **16.12** horas  
**SALIDA REAL / DÉPART RÉEL / REAL START:** **16:12** horas  
 El Durazno, ruta 09 junto a la fuente  
**KILOMETROS TOTALES:** **21,0 Km.**

Altitud	Itinerario	 	Kilometros			Horarios Previstos		
			Parcial	Total	Faltan	51	53	55
1080	<b>SALIDA El Durazno ruta 9 junto a la fuente</b>		0,0	0,0	21,0	16:12	16:12	16:12
1070	<b>EL TRAPICHE</b>		9,0	9,0	12,0	16:22	16:22	16:21
1055	Rotonda del Trapiche giro de 180º para retomar ruta 9		1,4	10,4	10,6	16:24	16:23	16:23
1055	Retoma ruta 9 dirección El Durazno		0,2	10,6	10,4	16:24	16:24	16:23
1080	<b>META El Durazno frente fuente</b>		10,4	21,0	0,0	16:36	16:35	16:34

Calculo efectuado sobre 26 equipos y salida cada 4 minutos.

SALIDA 1er equipo      LLEGADA 1er equipo  
 16.12 horas              16.35 horas

SALIDA último equipo      LLEGADA último equipo  
 17.52 horas                  18.15 horas

**DESVÍO DE VEHÍCULOS**

50 metros antes de meta lado derecho por restaurante Huru ruta 18

**3 ÚLTIMO KILÓMETROS**

Recto buen firme anchura 7 metros.

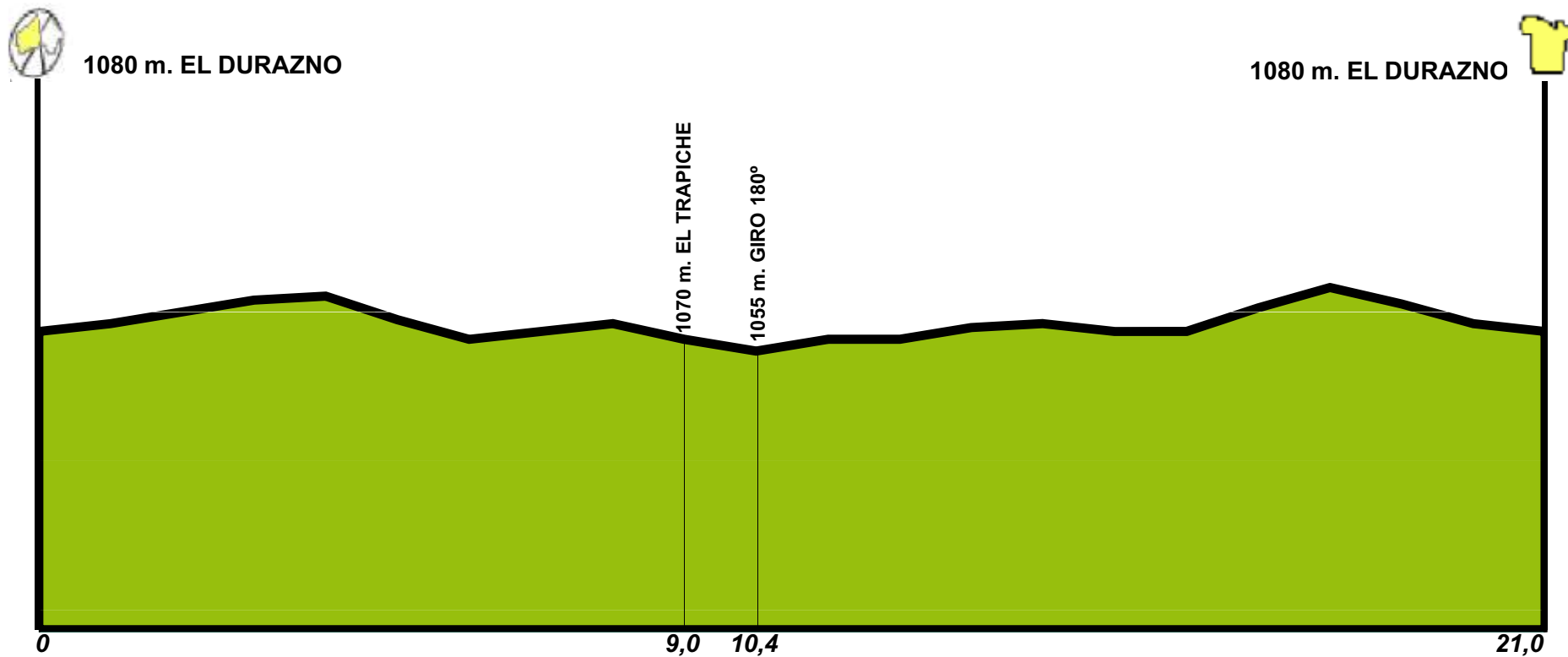
**Nota:**

Junto al podium de premiación habrá un espacio reservado para la estancia de los equipos que tengan los 3 mejores tiempos en la clasificación provisional.

Près du pódium de premiación y aura un espace réservé pour le séjour des équipes qui ont les 3 meilleurs temps, dans la classification provisoire.

Near the podium there will be a place reserved to the teams with the best 3 times in the provisional classification.

**1° ETAPA - CRE**  
**EL DURAZNO – EL DURAZNO 21,0 Km**  
Lunes 18 de enero de 2016




**2ª ETAPA SAN LUIS - VILLA MERCEDES 181,9 KMS**

**FECHA:** **Martes 19 de Enero de 2016**  
**CONCENTRACION Y FIRMA / RASSEMBLEMENT DE DÉPART ET SIGNATURE / ASSEMBLY POINT AND SIGNATURE:** De **12.35** a **13.35** horas  
**Avda. Fundador frente canal 13 TV**  
**13.37** horas

**LLAMADA CORREDORES / APPEL DES COUREURS / RIDERS ROLL-CALL:**  
**SALIDA NEUTRALIZADA / DÉPART FICTIF / NEUTRALISED START:** **13.40** horas  
**Avda. Fundador, Viaducto El Portezuelo, Santos Ortiz**  
**Distancia de la neutralización: 1,6 km**

**SALIDA REAL / DÉPART RÉEL / REAL START:** **13:43** horas  
**Estación YPF Bellavista**

**KILOMETROS TOTALES:** **181,9 Km.**

Altitud	Itinerario	 <b>MS</b>	Kilometros			Horarios Previstos		
			Parcial	Total	Faltan	38	40	42
<b>790</b>	<b>SALIDA Aut. Santos Ortiz frente YPF Bellavista</b>		<b>0,0</b>	<b>0,0</b>	<b>181,9</b>	<b>13:43</b>	<b>13:43</b>	<b>13:43</b>
800	Rotonda giro derecha dirección Serranias Puntanas		2,8	2,8	179,1	13:47	13:47	13:47
810	Ingreso aut. Serranias Puntanas dirección Justo Daract		0,5	3,3	178,6	13:48	13:47	13:47
<b>1010</b>	<b>META MONTAÑA La Cumbre</b>	<b>3ª</b>	<b>14,7</b>	<b>18,0</b>	<b>163,9</b>	<b>14:11</b>	<b>14:10</b>	<b>14:08</b>
930	Peaje		5,4	23,4	158,5	14:19	14:18	14:16
<b>675</b>	<b>META SPRINT FRAGA bajo pastevado</b>	<b>MS</b>	<b>29,7</b>	<b>53,1</b>	<b>128,8</b>	<b>15:06</b>	<b>15:02</b>	<b>14:58</b>
<b>525</b>	<b>VILLA MERCEDES</b>		<b>33,9</b>	<b>87,0</b>	<b>94,9</b>	<b>16:00</b>	<b>15:53</b>	<b>15:47</b>
<b>520</b>	<b>META SPRINT Frente Parrilla El Mundial</b>	<b>MS</b>	<b>1,5</b>	<b>88,5</b>	<b>93,4</b>	<b>16:02</b>	<b>15:55</b>	<b>15:49</b>
<b>510</b>	<b>INICIO AVITUALLAMIENTO</b>		<b>3,5</b>	<b>92,0</b>	<b>89,9</b>	<b>16:08</b>	<b>16:01</b>	<b>15:54</b>
<b>510</b>	<b>FIN AVITUALLAMIENTO</b>		<b>3,0</b>	<b>95,0</b>	<b>86,9</b>	<b>16:13</b>	<b>16:05</b>	<b>15:58</b>
420	Salida aut lado derecho ingreso a Justo Daract		23,5	118,5	63,4	16:50	16:40	16:32
425	Giro izquierda de 90° sobre puente elevado		0,2	118,7	63,2	16:50	16:41	16:32
425	Ingreso a aut Serranias Puntanas dirección Villa Mercedes		0,3	119,0	62,9	16:50	16:41	16:33
570	Salida derecha de autopista		43,5	162,5	19,4	17:59	17:46	17:35
570	Rotonda giro 180° Circunvalación a Interfabricas		0,4	162,9	19,0	18:00	17:47	17:35
570	Rotonda de frente ruta Interfabricas		0,6	163,5	18,4	18:01	17:48	17:36
<b>570</b>	<b>VILLA MERCEDES</b>		<b>3,5</b>	<b>167,0</b>	<b>14,9</b>	<b>18:06</b>	<b>17:53</b>	<b>17:41</b>
<b>570</b>	<b>Paso a nivel</b>		<b>0,6</b>	<b>167,6</b>	<b>14,3</b>	<b>18:07</b>	<b>17:54</b>	<b>17:42</b>
550	Rotonda de frente		2,8	170,4	11,5	18:12	17:58	17:46
540	Rotonda de frente		1,0	171,4	10,5	18:13	18:00	17:47
540	Rotonda de frente		1,0	172,4	9,5	18:15	18:01	17:49
545	Paso puente de madera		0,4	172,8	9,1	18:15	18:02	17:49
545	Rotonda giro izquierda		0,2	173,0	8,9	18:16	18:02	17:50
545	Rotonda giro izquierda		1,3	174,3	7,6	18:18	18:04	17:52
545	Puente Monseñor Francisco Miranda		0,2	174,5	7,4	18:18	18:04	17:52
540	Giro izquierda por Sallorenzo		0,3	174,8	7,1	18:19	18:05	17:52
550	Giro derecha a Betveder		<b>0,9</b>	<b>175,7</b>	<b>6,2</b>	<b>18:20</b>	<b>18:06</b>	<b>17:54</b>
525	Giro izquierda a 25 de Mayo		1,4	177,1	4,8	18:22	18:08	17:56
520	Rotonda giro derecha por Hilario Cuadros		2,1	179,2	2,7	18:25	18:11	17:59
520	Giro derecha a Mitre		1,4	180,6	1,3	18:28	18:13	18:01
<b>515</b>	<b>META frente Municipalidad</b>		<b>1,3</b>	<b>181,9</b>	<b>0,0</b>	<b>18:30</b>	<b>18:15</b>	<b>18:02</b>

**DESVIO COCHES**

500 mts antes de meta lado derecho por Corrientes, giro izquierda a Pedernera, giro izquierda a Remedios Escalada y giro izquierda a Mitre.

**3 ULTIMOS KILOMETROS**

3 Avda 25 de Mayo ancho 5 metros buen firme

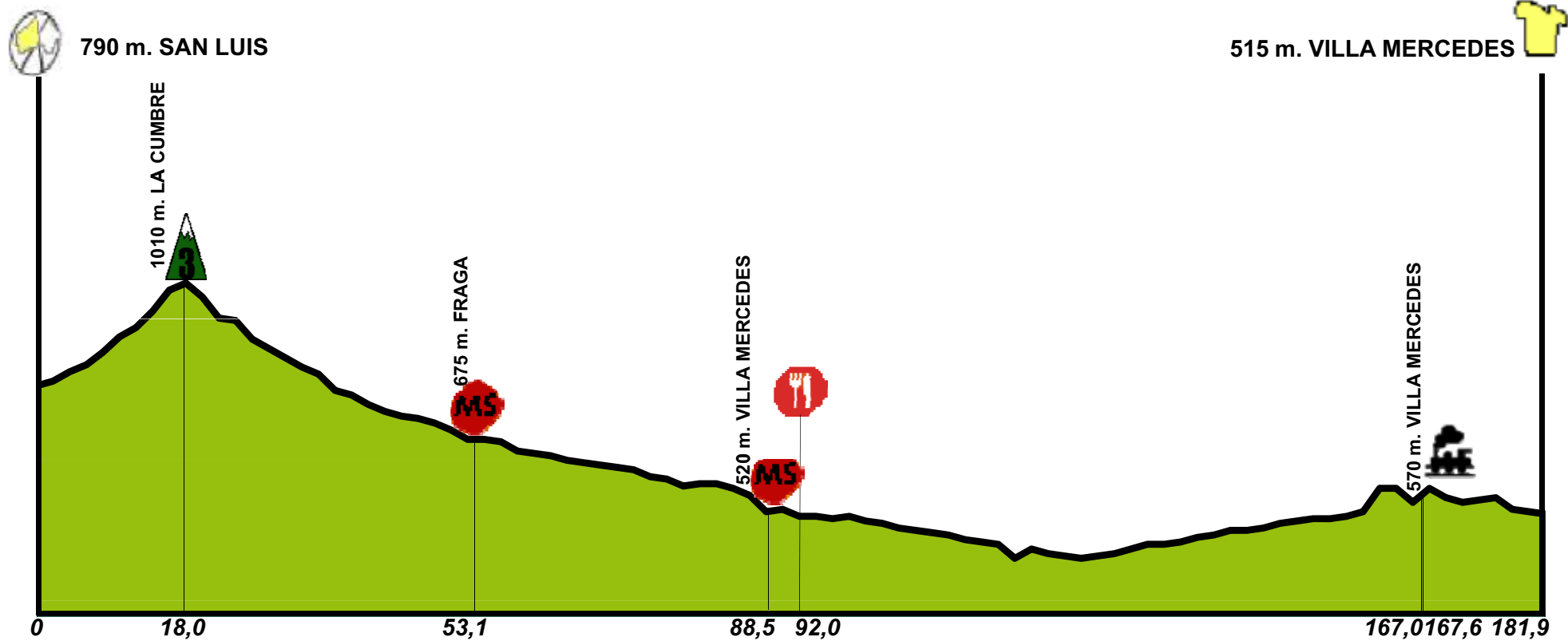
2,1 Rotonda giro derecha a Hilario Cuadros

1,4 Giro derecha

1,3 Giro derecha de 90° anchura 7 metros, recto buen firme.


## 2° ETAPA

SAN LUIS – VILLA MERCEDES 181,9 Km  
Martes 19 de enero de 2016



**3ª ETAPA EL POTRERO DE LOS FUNES - LA PUNTA - EL CABILDO  
131,0 kms**

<b>FECHA:</b>	<b>Miercoles 20 de Enero de 2016</b> De <b>13.52</b> a <b>14.52</b> horas
<b>CONCENTRACION Y FIRMA / RASSEMBLEMENT DE DÉPART ET SIGNATURE / ASSEMBLY POINT AND SIGNATURE:</b>	Frente Municipalidad de El Potrero de los Funes
<b>LLAMADA CORREDORES / APPEL DES COUREURS / RIDERS ROLL-CALL:</b>	<b>14.54</b> horas
<b>SALIDA NEUTRALIZADA / DÉPART FICTIF / NEUTRALISED START:</b>	<b>14.57</b> horas Avda. El Paraiso, Circuito El Potrero Distancia de la neutralización: <b>1,1</b> km
<b>SALIDA REAL / DÉPART RÉEL / REAL START:</b>	<b>14:59</b> horas
<b>KILOMETROS TOTALES:</b>	Circuito automovilistico frente heladeria Grido <b>131,0</b> Km.

Altitud	Itinerario		Kilometros			Horarios Previstos		
			Parcial	Total	Faltan	38	40	42
970	<b>SALIDA Circuito del Potrero frente heladeria Grido</b>		0,0	0,0	131,0	14:59	14:59	14:59
990	Giro izquierda salida circuito dirección Monolito		1,3	1,3	129,7	15:01	15:00	15:00
980	Giro derecha dirección El Volcan por Flamirio Bustos		4,7	6,0	125,0	15:08	15:08	15:07
950	Bifurcación lado derecho		2,5	8,5	122,5	15:12	15:11	15:11
925	Giro derecha ingreso ruta 20 dir Cruz de Piedra		1,4	9,9	121,1	15:14	15:13	15:13
925	Peaje Cruz de Piedra		3,1	13,0	118,0	15:19	15:18	15:17
870	Rotonda Cruz de Piedra giro izquierda		1,5	14,5	116,5	15:21	15:20	15:19
875	Bifurcación lado izquierdo dirección al dique Cruz de Piedra		2,3	16,8	114,2	15:25	15:24	15:23
890	Ingreso autopista Los Puquios		1,1	17,9	113,1	15:27	15:25	15:24
900	Peaje Los Puquios		0,4	18,3	112,7	15:27	15:26	15:25
1020	<b>META MONTAÑA Alto de los Puquios</b>	3ª	5,6	23,9	107,1	15:36	15:34	15:33
1020	Rotonda El Arpatocal Ingreso ruta 9		0,1	24,0	107,0	15:36	15:35	15:33
1080	<b>META SPRINT El Durazno</b>	MS	6,0	30,0	101,0	15:46	15:44	15:41
1060	Rotonda El Trapiche giro derecha comienza circuito		10,4	40,4	90,6	16:02	15:59	15:56
1035	Comienza subida		14,1	54,5	76,5	16:25	16:20	16:16
1110	<b>META MONTAÑA Alto de la Florida</b>	3ª	1,9	56,4	74,6	16:28	16:23	16:19
1060	Rotonda del Trapiche fin primer giro		4,0	60,4	70,6	16:34	16:29	16:25
1060	Rotonda del Trapiche fin segundo giro dirección El Durazno		20,0	80,4	50,6	17:05	16:59	16:53
1080	<b>META SPRINT El Durazno</b>	MS	9,6	90,0	41,0	17:21	17:14	17:07
945	<b>EL VOLCAN</b>		10,7	100,7	30,3	17:38	17:30	17:22
890	Peaje Cruz de Piedra		3,8	104,5	26,5	17:44	17:35	17:28
875	Rotonda Cruz de Piedra giro derecha a circuito Potrero		1,2	105,7	25,3	17:45	17:37	17:30
930	Ingreso circuito giro izquierda		4,7	110,4	20,6	17:53	17:44	17:36
970	Salida circuito giro izquierda por puerta A-12 a calle Paraiso		2,9	113,3	17,7	17:57	17:48	17:40
970	Giro izquierda dirección El Mirador por calle Futsia		1,0	114,3	16,7	17:59	17:50	17:42
985	Comienza subida		0,1	114,4	16,6	17:59	17:50	17:42
1270	<b>META MONTAÑA Mirador del Potrero</b>	2ª	5,2	119,6	11,4	18:07	17:58	17:49
915	Rotonda 25 de Mayo lado derecho		4,6	124,2	6,8	18:15	18:05	17:56
900	Giro izquierda Avda Las Cañadas		0,4	124,6	6,4	18:15	18:05	17:57
840	Rotonda estadio giro derecha por Avda Serrana		2,6	127,2	3,8	18:19	18:09	18:00
810	Rotonda Los Niños de frente		0,8	128,0	3,0	18:21	18:11	18:01
800	<b>META Avda La Serrana frente Cabildo</b>		3,0	131,0	0,0	18:25	18:15	18:06

**DESVÍO DE VEHÍCULOS**

500 metros de meta lado izquierda por contramano La Serrana


**3 ÚLTIMO KILÓMETROS**

3,0 anchura 6 metros buen firme recto a meta

## 3° ETAPA

EL POTRERO DE LOS FUNES – LA PUNTA – EL CABILDO 131,0 Km.

Miércoles 20 de enero de 2016



**4ª ETAPA SAN LUIS / TERRAZAS DEL PORTEZUELO - CERRO DEL AMAGO  
140 kms.**

**FECHA:** Jueves 21 de Enero de 2016  
De 13:40 a 14:40 horas


**CONCENTRACION Y FIRMA / RASSEMBLEMENT DE DÉPART ET SIGNATURE / ASSEMBLY POINT AND SIGNATURE:** Hito del Bicentenario en Terrazas del Portezuelo

**LLAMADA CORREDORES / APPEL DES COUREURS / RIDERS ROLL-CALL:** 14.43 horas

**SALIDA NEUTRALIZADA / DÉPART FICTIF / NEUTRALISED START:** 14.46 horas  
Terrazas del Portezuelo, Viaducto Portezuelo, sobre Puente Derivador  
Distancia de la neutralización: 2,3 km

**SALIDA REAL / DÉPART RÉEL / REAL START:** 14:51horas

**KILOMETROS TOTALES 140,0 Km.**

Altitud	Itinerario	 <b>MS</b>	Kilometros			Horarios Previstos		
			Parcial	Total	Faltan	37	41	43
<b>785</b>	<b>SALIDA Ruta 147 sobre Puente Derivador</b>		<b>0,0</b>	<b>0,0</b>	<b>140,0</b>	<b>14:51</b>	<b>14:51</b>	<b>1 4:51</b>
785	Rotonda de frente		1,2	1,2	138,8	14:52	14:52	14:52
785	Salida derecha a Avda Peregrino		0,6	1,8	138,2	14:53	14:53	14:53
780	Giro derecha ingreso a Avda Peregrino		0,5	2,3	137,7	14:54	14:54	14:54
785	Rotonda de frente		0,3	2,6	137,4	14:55	14:54	14:54
800	Rotonda de frente		0,6	3,2	136,8	14:56	14:55	14:55
815	Rotonda de frente		0,7	3,9	136,1	14:57	14:56	14:56
835	Comienzo aut. 25 de Mayo		2,1	6,0	134,0	15:00	14:59	14:59
915	Rotonda Suyuque de frente		13,5	19,5	120,5	15:22	15:19	15:18
920	Rotonda de frente		4,5	24,0	116,0	15:29	15:26	15:24
930	Rotonda de frente		2,9	26,9	113,1	15:34	15:30	15:28
895	Rotonda de frente		1,9	28,8	111,2	15:37	15:33	15:31
865	Rotonda de frente		1,8	30,6	109,4	15:40	15:35	15:33
<b>860</b>	<b>VILLA DE LA QUEBRADA</b>		<b>2,2</b>	<b>32,8</b>	<b>107,2</b>	<b>15:44</b>	<b>15:39</b>	<b>15:36</b>
<b>860</b>	<b>META SPRINT Bajo arco señalización carreteras</b>	<b>MS</b>	<b>0,7</b>	<b>33,5</b>	<b>106,5</b>	<b>15:45</b>	<b>15:40</b>	<b>15:37</b>
815	Rotonda de frente		5,8	39,3	100,7	15:54	15:48	15:45
<b>820</b>	<b>NOGOLI</b>		<b>4,7</b>	<b>44,0</b>	<b>96,0</b>	<b>16:02</b>	<b>15:55</b>	<b>15:52</b>
820	Rotonda giro izquierda dirección ruta 146		0,4	44,4	95,6	16:03	15:55	15:52
735	Giro derecha dirección San Francisco por ruta 146		5,4	49,8	90,2	16:11	16:03	16:00
755	Monumento a la Bandera		24,2	74,0	66,0	16:51	16:39	16:34
705	Giro derecha dirección San Francisco por ruta 9		32,3	106,3	33,7	17:43	17:26	17:19
<b>785</b>	<b>SAN FRANCISCO DEL MONTE DE ORO por Avda Alberdi</b>		<b>9,7</b>	<b>116,0</b>	<b>24,0</b>	<b>17:59</b>	<b>17:40</b>	<b>17:32</b>
800	Giro izquierda por San Martín		1,0	117,0	23,0	18:00	17:42	17:34
800	Giro derecha por Centenario		0,2	117,2	22,8	18:01	17:42	17:34
<b>830</b>	<b>META SPRINT frente club deportivo PRINGLES</b>	<b>MS</b>	<b>0,3</b>	<b>117,5</b>	<b>22,5</b>	<b>18:01</b>	<b>17:42</b>	<b>17:34</b>
830	Giro derecha por Avda 9 de Julio dirección Perilago		0,5	118,0	22,0	18:02	17:43	17:35
840	Comienza subida		1,8	119,8	20,2	18:05	17:46	17:38
<b>990</b>	<b>META MONTAÑA Alto de la Candela</b>	<b>3ª</b>	<b>8,9</b>	<b>128,7</b>	<b>11,3</b>	<b>18:19</b>	<b>17:59</b>	<b>17:50</b>
995	Comienza subida		0,8	129,5	10,5	18:21	18:00	17:51
<b>1720</b>	<b>META MONTAÑA Cerro del Amago</b>	<b>1ª</b>	<b>8,6</b>	<b>138,1</b>	<b>1,9</b>	<b>18:34</b>	<b>18:13</b>	<b>18:03</b>
<b>1710</b>	<b>META</b>		<b>1,9</b>	<b>140,0</b>	<b>0,0</b>	<b>18:38</b>	<b>18:15</b>	<b>18:06</b>

**DESVÍO DE VEHÍCULOS**

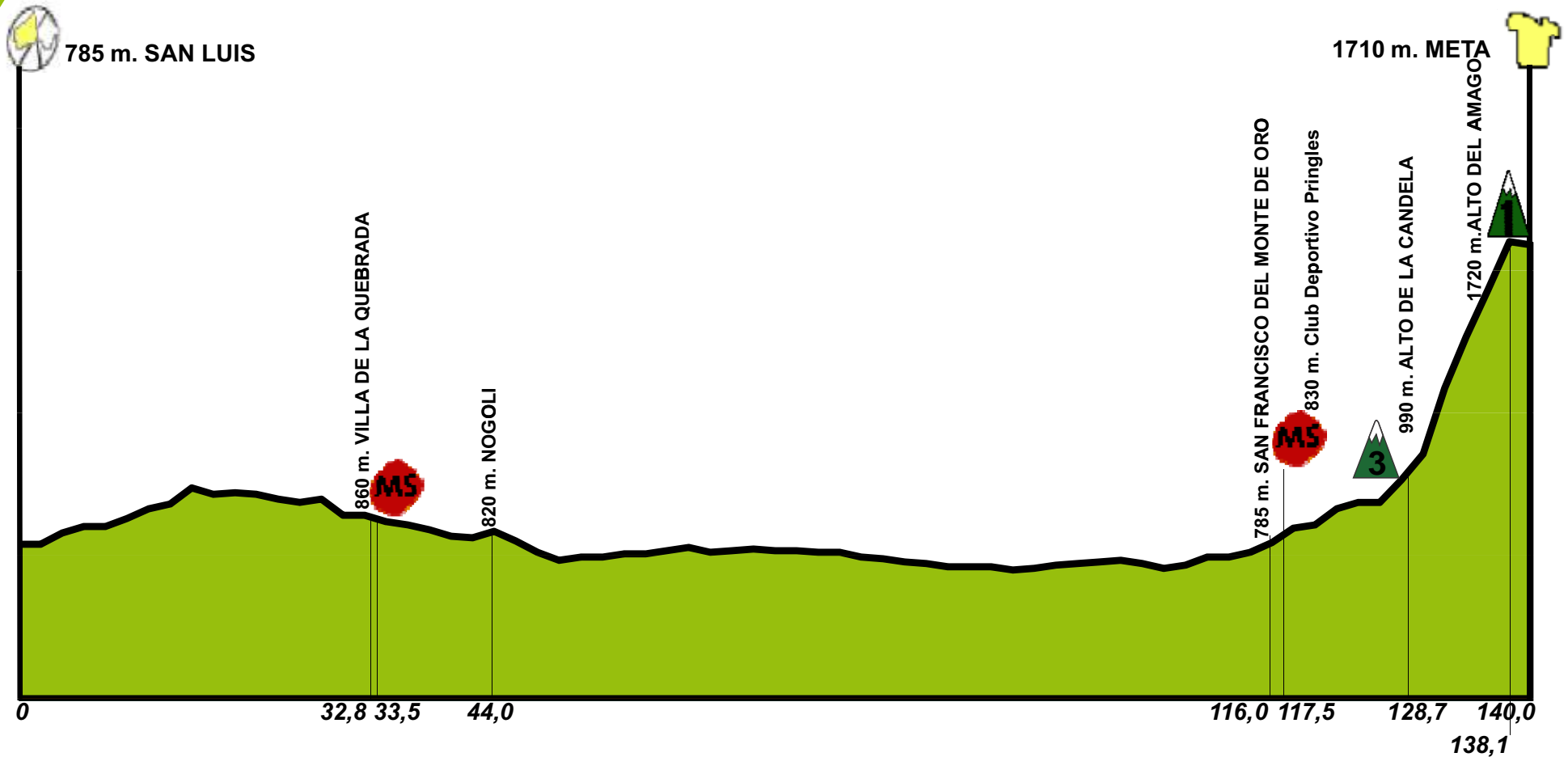
30 metros antes de meta lado derecho en explanada




# 4° ETAPA

## SAN LUIS - CERRO DEL AMAGO 140,0 Km.

Jueves 21 de enero de 2015



**5ª ETAPA RENCA - JUANA KOSLAY 168,7 KMS**
**FECHA: Viernes 23 de Enero de 2016**
**De 13:20 a 14:20 horas**
**CONCENTRACION Y FIRMA / RASSEMBLEMENT DE DÉPART ET  
SIGNATURE / ASSEMBLY POINT AND SIGNATURE:**
**Pz. Renca junto a la iglesia**
**LLAMADA CORREDORES / APPEL DES COUREURS / RIDERS ROLL-  
CALL:**
**14.21 horas**
**SALIDA NEUTRALIZADA / DÉPART FICTIF / NEUTRALISED START:**
**14.24 horas**
**Gregorio Franco, Santos Ortiz, Manuel Rocha,  
Ruta 40 arco salida**
**Distancia de la neutralización: 0,8 km**
**SALIDA REAL / DÉPART RÉEL / REAL START:**
**14:26horas**
**KILOMETROS TOTALES:**
**168,6 Km.**

Altitud	Itinerario		Kilometros			Horarios Previstos		
			Parcial	Total	Faltan	42	44	46
<b>800</b>	<b>SALIDA Arco salida de Renca ruta 40</b>		<b>0,0</b>	<b>0,0</b>	<b>168,6</b>	<b>14:26</b>	<b>14:26</b>	<b>14:26</b>
<b>752</b>	<b>TILISARAO</b>		<b>7,0</b>	<b>7,0</b>	<b>161,6</b>	<b>14:36</b>	<b>14:35</b>	<b>14:35</b>
750	Rotonda giro izquierda por Bartolome Mitre		0,3	7,3	161,3	14:36	14:35	14:35
750	Giro derecha a Córdoba		0,3	7,6	161,0	14:36	14:36	14:35
760	Avda Centenario		0,4	8,0	160,6	14:37	14:36	14:36
760	Derecha incorporación autop. 55		1,5	9,5	159,1	14:39	14:38	14:38
<b>865</b>	<b>NASCHEL</b>		<b>21,0</b>	<b>30,5</b>	<b>138,1</b>	<b>15:09</b>	<b>15:07</b>	<b>15:05</b>
930	Salida derecha ingreso ruta 20		23,5	54,0	114,6	15:43	15:39	15:36
<b>940</b>	<b>LA TOMA</b>		<b>6,0</b>	<b>60,0</b>	<b>108,6</b>	<b>15:51</b>	<b>15:47</b>	<b>15:44</b>
930	Acceso a La Toma por Avda Centenario		0,2	60,2	108,4	15:52	15:48	15:44
	Rotonda de frente		1,8	62,0	106,6	15:54	15:50	15:46
<b>900</b>	<b>META SPRINT Avda Centenario frente Bascula</b>	<b>MS</b>	<b>0,5</b>	<b>62,5</b>	<b>106,1</b>	<b>15:55</b>	<b>15:51</b>	<b>15:47</b>
	Bifurcación lado izquierdo		0,5	63,0	105,6	15:56	15:51	15:48
910	Ingreso autopista 20		1,0	64,0	104,6	15:57	15:53	15:49
900	Peaje La Toma		8,6	72,6	96,0	16:09	16:05	16:00
<b>725</b>	<b>COMIENZO AVITUALLAMIENTO</b>		<b>7,4</b>	<b>80,0</b>	<b>88,6</b>	<b>16:20</b>	<b>16:15</b>	<b>16:10</b>
<b>725</b>	<b>FIN AVITUALLAMIENTO</b>		<b>3,0</b>	<b>83,0</b>	<b>85,6</b>	<b>16:24</b>	<b>16:19</b>	<b>16:14</b>
<b>850</b>	<b>SALADILLO</b>		<b>8,5</b>	<b>91,5</b>	<b>77,1</b>	<b>16:36</b>	<b>16:30</b>	<b>16:25</b>
850	Giro derecha ingreso a Saladillo		0,4	91,9	76,7	16:37	16:31	16:25
860	Giro izquierda a Perilago ruta 41		1,3	93,2	75,4	16:39	16:33	16:27
975	Bifurcación lado izquierdo		7,1	100,3	68,3	16:49	16:42	16:36
975	Paso sobre embalse		3,7	104,0	64,6	16:54	16:47	16:41
915	Bifurcación lado izquierdo		2,0	106,0	62,6	16:57	16:50	16:44
870	Rotonda giro izquierda salida Perilago		1,3	107,3	61,3	16:59	16:52	16:45
830	Giro derecha ingreso ruta 20		5,5	112,8	55,8	17:07	16:59	16:53
960	Giro izquierda dirección El Volcán		25,6	138,4	30,2	17:43	17:34	17:26
<b>965</b>	<b>Giro derecha a Esteban Agüero</b>		<b>0,6</b>	<b>139,0</b>	<b>29,6</b>	<b>17:44</b>	<b>17:35</b>	<b>17:27</b>
	Giro izquierda sobre puente San Martin		0,3	139,3	29,3	17:45	17:35	17:27
965	Giro derecha por Flamirio Bustos		0,1	139,4	29,2	17:45	17:36	17:27
975	Giro izquierda dirección circuito El Potrero		1,4	140,8	27,8	17:47	17:38	17:29
975	Ingreso circuito lado derecho		3,2	144,0	24,6	17:51	17:42	17:33
<b>965</b>	<b>META SPRINT frente heladería Grido</b>	<b>MS</b>	<b>0,8</b>	<b>144,8</b>	<b>23,8</b>	<b>17:52</b>	<b>17:43</b>	<b>17:34</b>
930	Giro derecha salida circuito a ruta 18		3,6	148,4	20,2	17:58	17:48	17:39
870	Bifurcación lado derecho a Pancha Hernandez		2,8	151,2	17,4	18:02	17:52	17:43
<b>850</b>	<b>Ingreso Aguada de Puyredon dirección San Luis</b>		<b>1,9</b>	<b>153,1</b>	<b>15,5</b>	<b>18:04</b>	<b>17:54</b>	<b>17:45</b>
770	Rotonda terminal Omnibus giro de 180°		7,7	160,8	7,8	18:15	18:05	17:55
830	Rotonda lado derecho de frente		6,8	167,6	1,0	18:25	18:14	18:04
<b>865</b>	<b>META frente hospital Juan Koslay</b>		<b>1,0</b>	<b>168,6</b>	<b>0,0</b>	<b>18:26</b>	<b>18:15</b>	<b>18:05</b>

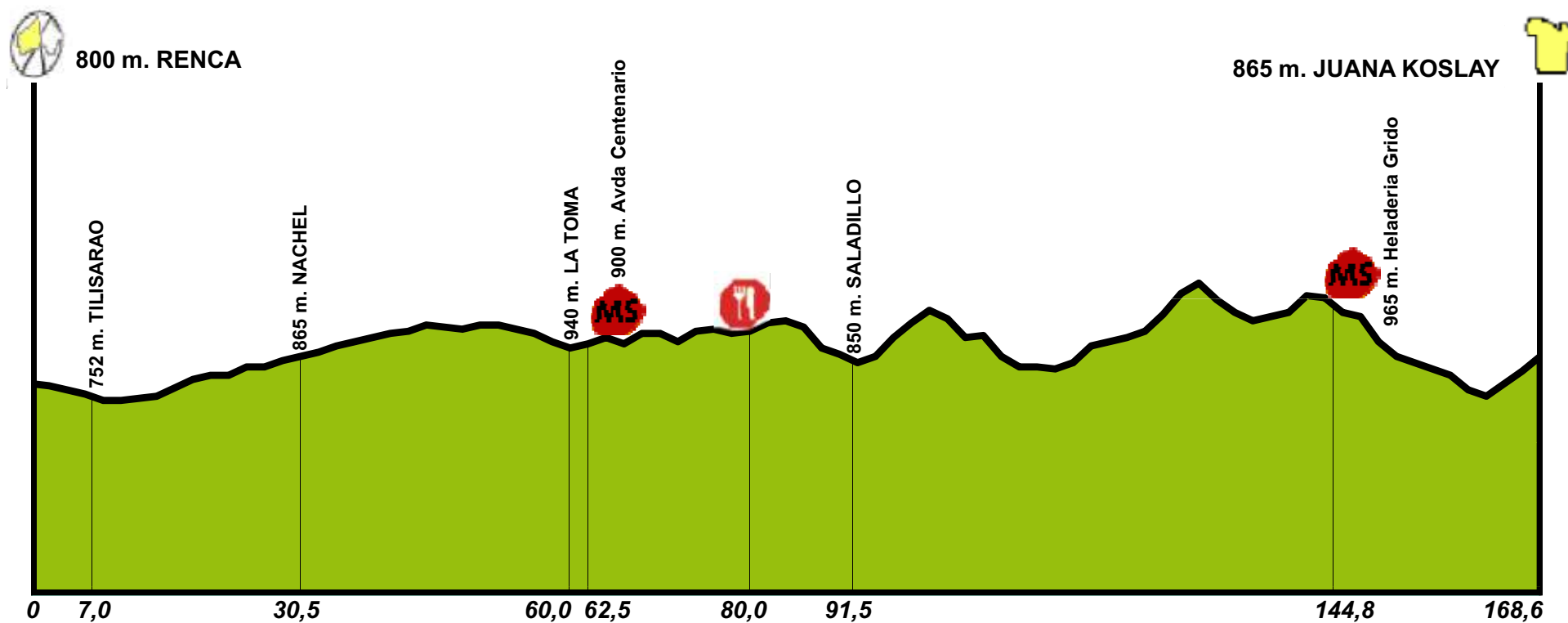
**DESVIO DE COCHES**

1000 metros de meta en rotonda lado izquierdo

**3 ULTIMOS KILOMETROS**


 3,0 anchura de 6 metros buen firme recto  
 1,0 de meta rotonda lado derecho  
 META ancho 6 metros recto buen firme

5° ETAPA  
RENCA – JUANA KOSLAY 168,7 Km  
Viernes 23 de enero de 2016



6ª ETAPA LA TOMA - MERLO - FILO SIERRAS COMECHINGONES  
159,5 KMS

FECHA:	<b>Sabado 23 de Enero de 2016</b>
CONCENTRACION Y FIRMA / RASSEMBLEMENT DE DÉPART ET SIGNATURE / ASSEMBLY POINT AND SIGNATURE:	De 12:39 a 13:39 horas Avda. Belgrano frente Municipalidad
LLAMADA CORREDORES / APPEL DES COUREURS / RIDERS ROLL-CALL:	<b>13.41</b> horas
SALIDA NEUTRALIZADA / DÉPART FICTIF / NEUTRALISED START:	<b>13.44</b> horas Belgrano, Avda Centenario, ruta Provincial 2, rotonda de la Virgen. Distancia de la neutralización: <b>3,5 km</b>
SALIDA REAL / DÉPART RÉEL / REAL START:	<b>13:50</b> horas Rotonda de la Virgen ruta 2
KILOMETROS TOTALES:	<b>159,5</b> Km.


Altitud	Itinerario	 <b>MS</b>	Kilometros			Horarios Previstos		
			Parcial	Total	Faltan	34	36	38
<b>910</b>	<b>SALIDA</b> rotonda de la virgen ruta 2 dirección Paso Grande		<b>0,0</b>	<b>0,0</b>	<b>159,5</b>	<b>13:50</b>	<b>13:50</b>	<b>13:50</b>
975	Giro derecha dirección Naschel por ruta 22		20,5	20,5	139,0	15:10	15:06	15:02
<b>870</b>	<b>NASCHEL</b>		<b>25,3</b>	<b>45,8</b>	<b>113,7</b>	<b>15:10</b>	<b>15:06</b>	<b>15:02</b>
870	Giro derecha por Rivadavia		0,2	46,0	113,5	15:11	15:06	15:02
870	Giro izquierda por Pringles		0,3	46,3	113,2	15:11	15:07	15:03
<b>870</b>	<b>META SPRINT</b> frente terminal Omnibus	<b>MS</b>	<b>0,7</b>	<b>47,0</b>	<b>112,5</b>	<b>15:12</b>	<b>15:08</b>	<b>15:04</b>
870	Dirección autopista 55 por Senador Bertolucci		0,1	47,1	112,4	15:13	15:08	15:04
870	Giro derecha autopista 55		0,6	47,7	111,8	15:14	15:09	15:05
880	Giro 180° autopista 55 dirección Concaran		0,1	47,8	111,7	15:14	15:09	15:05
<b>752</b>	<b>TILISARAO</b>		<b>21,7</b>	<b>69,5</b>	<b>90,0</b>	<b>15:52</b>	<b>15:45</b>	<b>15:39</b>
690	Giro derecha dirección Villa Larca por ruta 106		20,5	90,0	69,5	16:28	16:20	16:12
<b>1060</b>	<b>VILLA LARCA</b>		<b>20,0</b>	<b>110,0</b>	<b>49,5</b>	<b>17:04</b>	<b>16:53</b>	<b>16:43</b>
1050	Giro izquierda ruta 1 dirección Merlo		0,9	110,9	48,6	17:05	16:54	16:45
<b>975</b>	<b>CORTADERAS</b>		<b>13,6</b>	<b>124,5</b>	<b>35</b>	<b>17:29</b>	<b>17:17</b>	<b>17:06</b>
<b>860</b>	<b>LOS MOLLES</b>		<b>8,2</b>	<b>132,7</b>	<b>26,8</b>	<b>17:44</b>	<b>17:31</b>	<b>17:19</b>
<b>830</b>	<b>CARPINTERIA</b>		<b>3,5</b>	<b>136,2</b>	<b>23,3</b>	<b>17:50</b>	<b>17:37</b>	<b>17:25</b>
<b>830</b>	<b>META SPRINT</b> en cartel Carpinteria	<b>MS</b>	<b>0,1</b>	<b>136,3</b>	<b>23,2</b>	<b>17:50</b>	<b>17:37</b>	<b>17:25</b>
830	Rotonda de frente		0,2	136,5	23,0	17:50	17:37	17:25
<b>870</b>	<b>MERLO</b> por Poeta Agüero		<b>5,6</b>	<b>142,1</b>	<b>17,4</b>	<b>18:00</b>	<b>17:46</b>	<b>17:34</b>
870	Giro derecha por Avda El Sol, comienza subida		1,3	143,4	16,1	18:03	17:49	17:36
935	Giro izquierda por Avda Dos Venados		1,8	145,2	14,3	18:06	17:52	17:39
940	Giro derecha por Avda Los Césares		0,3	145,5	14,0	18:06	17:52	17:39
<b>965</b>	<b>META MONTAÑA</b> Balneario El Rincon	<b>3ª</b>	<b>0,9</b>	<b>146,4</b>	<b>13,1</b>	<b>18:08</b>	<b>17:54</b>	<b>17:41</b>
970	Comienza subida		0,2	146,6	12,9	18:08	17:54	17:41
<b>1450</b>	<b>META MONTAÑA</b> Mirador del Sol	<b>1ª</b>	<b>5,4</b>	<b>152,0</b>	<b>7,5</b>	<b>18:18</b>	<b>18:03</b>	<b>17:50</b>
1450	Comienza subida		0,5	152,5	7,0	18:19	18:04	17:50
<b>2140</b>	<b>META</b> Filo Sierra de Comenchigones	<b>1ª</b>	<b>7,0</b>	<b>159,5</b>	<b>0,0</b>	<b>18:31</b>	<b>18:15</b>	<b>18:01</b>

**DESVIO DE VEHICULOS**

180 metros antes de meta lado derecho


## 6° ETAPA

LA TOMA – MERLO (Filo Sierras Comechingones) 159,5 Km  
Sábado 23 de enero de 2016



7ª ETAPA SAN LUIS - SAN LUIS 119,6 KMS

FECHA:	<b>Domingo 24 de Enero de 2016</b>
CONCENTRACION Y FIRMA / RASSEMBLEMENT DE DÉPART ET SIGNATURE / ASSEMBLY POINT AND SIGNATURE:	De <b>13.16</b> a <b>14.16</b> horas
LLAMADA CORREDORES / APPEL DES COUREURS / RIDERS ROLL-CALL:	Terminal de Omnibus
	<b>14.18</b> horas
SALIDA NEUTRALIZADA / DÉPART FICTIF / NEUTRALISED START:	<b>14.21</b> horas
SALIDA REAL / DÉPART RÉEL / REAL START:	<b>14:21</b> horas
	Frente Estación Omnibus
<b>KILOMETROS TOTALES:</b>	<b>119,6 Km.</b>

Altitud	Itinerario	 <b>MS</b>	Kilometros			Horarios Previstos		
			Parcial	Total	Faltan	43	45	47
<b>775</b>	<b>SALIDA San Luis frente Terminal Omnibus</b>		<b>0,0</b>	<b>0,0</b>	<b>119,6</b>	<b>14:21</b>	<b>14:21</b>	<b>14:21</b>
775	Rotonda de frente		0,2	0,2	119,4	14:21	14:21	14:21
775	Giro derecha en Puente Deribador		0,2	0,4	119,2	14:21	14:21	14:21
780	Rotonda Viaducto Portezuelo		0,7	1,1	118,5	14:22	14:22	14:22
770	Giro derecha a Santos Ortiz dirección Los Puquios		0,2	1,3	118,3	14:22	14:22	14:22
770	<b>Ingreso a Santos Ortiz</b>		<b>0,1</b>	<b>1,4</b>	<b>118,2</b>	<b>14:22</b>	<b>14:22</b>	<b>14:22</b>
780	Rotonda de frente		2,9	4,3	115,3	14:27	14:26	14:26
800	Rotonda ingreso autopista Los Puquios Ruta 20		0,9	5,2	114,4	14:28	14:27	14:27
865	Peaje Los Puquios		7,6	12,8	106,8	14:38	14:38	14:37
<b>986</b>	<b>META MONTAÑA Subida Los Puquios</b>	<b>3ª</b>	<b>2,9</b>	<b>15,7</b>	<b>103,9</b>	<b>14:42</b>	<b>14:41</b>	<b>14:41</b>
1000	Rotonda El Alpartacal giro izquierda dirección El Volcan ruta 20		2,5	18,2	101,4	14:46	14:45	14:44
<b>975</b>	<b>SALTO COLORADO</b>		<b>2,2</b>	<b>20,4</b>	<b>99,2</b>	<b>14:49</b>	<b>14:48</b>	<b>14:47</b>
<b>965</b>	<b>EL VOLCAN</b>		<b>1,1</b>	<b>21,5</b>	<b>98,1</b>	<b>14:51</b>	<b>14:49</b>	<b>14:48</b>
910	Peaje Cruz de Piedra		3,8	25,3	94,3	14:56	14:54	14:53
865	Rotonda Cruz de Piedra de frente		1,1	26,4	93,2	14:57	14:56	14:54
850	Aguada de Puyrredón		1,6	28,0	91,6	15:00	14:58	14:56
<b>775</b>	<b>META SPRINT paso por meta fin circuito grande</b>	<b>MS</b>	<b>6,6</b>	<b>34,6</b>	<b>85,0</b>	<b>15:09</b>	<b>15:07</b>	<b>15:05</b>
775	Rotonda terminal Omnibus giro 180°		0,3	34,9	84,7	15:09	15:07	15:05
840	Rotonda Cruz de Piedra giro de 180° Aguada de Puyrredón		8,3	43,2	76,4	15:21	15:18	15:16
775	Paso por meta 1er paso circuito pequeño		8,4	51,6	68,0	15:33	15:29	15:26
<b>775</b>	<b>Paso por meta 2º paso circuito pequeño</b>		<b>17,0</b>	<b>68,6</b>	<b>51,0</b>	<b>15:56</b>	<b>15:52</b>	<b>15:48</b>
<b>775</b>	<b>META SPRINT paso por meta 3er paso</b>	<b>MS</b>	<b>17,0</b>	<b>85,6</b>	<b>34,0</b>	<b>16:20</b>	<b>16:15</b>	<b>16:10</b>
775	Paso por meta 4º paso circuito pequeño		17,0	102,6	17,0	16:44	16:37	16:31
<b>775</b>	<b>META Frente estación Omnibus</b>		<b>17,0</b>	<b>119,6</b>	<b>0,0</b>	<b>17:07</b>	<b>17:00</b>	<b>16:53</b>

**DESVIO DE VEHICULOS:** a 0,4 de meta rotonda Visitadores Médicos lado izquierdo por contramano.

**3 últimos kilómetros:**

3,0 anchura 7 metros buen firme recto

0,4 rotonda lado derecho

META recto buen firme.

# 7° ETAPA

## SAN LUIS – SAN LUIS 119,6 Km

Domingo 24 de enero de 2016

